

## Istanza per l'avvio della procedura di Valutazione di incidenza - screening

Alla Comunità Montana Alento Montestella  
Via Roma n°1 - 84050 Laureana Cilento  
Parco Nazionale del Cilento e Vallo di Diano  
Tel.0974.850515 fax 0974.832498 C.F./P.I. 90002090653

 [cmams.forestazione@tiscali.it](mailto:cmams.forestazione@tiscali.it)  
PEC: [posta@pec.alento-montestella.sa.it](mailto:posta@pec.alento-montestella.sa.it)

Il sottoscritto Antonio Guariglia, nato a Montecorice il 2 marzo 1950, residente in Montecorice – Frazione Case del Conte, Via Nazionale n. 54 (C.F. GRG NTN 50C02 F479W), pec: [studiotecnico.pdf@pec.it](mailto:studiotecnico.pdf@pec.it); per il seguente **“RICHIESTA DI PERMESSO DI COSTRUIRE PER COMPLETAMENTO OPERE INIZIATE CON CONCESSIONE EDILIZIA N. 54/2018”** presenta

### ISTANZA

di screening di valutazione di incidenza ai sensi delle Linee Guida nazionali (GU 303/2019) e delle Linee Guida regionali (DGR 280/2021).

I siti Natura 2000 interessati dal presente screening sono i seguenti:

CODICE	DENOMINAZIONE	TIPO (pSIC, SIC, ZSC, ZPS)	SOGGETTO GESTORE (DGR 684/2019)
IT_8050048_	Costa tra Punta Tresino e le Ripe Rosse	ZPS	PNCVD

Ai fini dell'avvio della procedura si allegano i seguenti documenti su supporto digitale (3 copie):


1. il format per lo screening (**NB. Allegato 1 alle Linee Guida ex DGR 280/2021 da trasmettersi sia in formato .pdf, opportunamente firmato e datato, che in formato .doc**)
2. documentazione tecnico-progettuale, comprensiva di allegati tecnici e cartografici a scala adeguata; (tutti gli elaborati dovranno essere debitamente firmati e datati; la documentazione dovrà essere corredata dall'elenco puntuale, debitamente sottoscritto e datato, degli elaborati che la compongono da citarsi anche par. 3.1 del format per lo screening);
3. un report fotografico a colori, dettagliato e comprensibile, dell'area interessata dall'intervento (solo per P/I/A);
4. idonea cartografia (IGM 1:25.000) in cui è evidenziata l'area oggetto di intervento;
5. l'elenco dei pareri necessari per l'autorizzazione, distinti in pareri da acquisire e pareri già acquisiti;
6. copia dei pareri già acquisiti;
7. copia degli atti conclusivi di eventuali precedenti procedure di valutazione di incidenza;
8. documentazione relativa al versamento degli oneri istruttori come prevista dalla DGR 686/2016;
9. dati territoriali georeferenziati (**Allegato 2 delle Linee Guida DGR 280/2021**);
10. Altro.....

Riferimenti per comunicazioni:

Nome e cognome: Guariglia Antonio presso studio tecnico Picerno Francesco via Croce fraz. Case del Conte Montecorice (SA); pec: [studiotecnico.pdf@pec.it](mailto:studiotecnico.pdf@pec.it)

Data \_10/01/2026\_

Timbro e Firma del Proponente/Procedente




## TRATTAMENTO DATI PERSONALI E PRIVACY

Il sottoscritto Antonio Guariglia, nato a Montecorice il 2 marzo 1950, residente in Montecorice – Frazione Case del Conte, Via Nazionale n. 54 (C.F. GRG NTN 50C02 F479W), pec: [studiotecnico.pdf@pec.it](mailto:studiotecnico.pdf@pec.it); dichiaro di aver preso visione dell'INFORMATIVA PER IL TRATTAMENTO DEI DATI PERSONALI, ai sensi e per gli effetti degli artt. 13 e 14 del Regolamento (UE) 2016/679 (Regolamento Generale sulla Protezione dei Dati), delle disposizioni attuative di cui al D. Lgs. 30 giugno 2003, n. 196, come modificato ed integrato dal D. Lgs 10 agosto 2018, n. 101, e della DGR n. 466 del 17/07/2018, pubblicata sul portale <http://www.alento-montestella.sa.it/privacy-policy>.

Montecorice 10/01/2026

Firma




Io sottoscritto/a Di Sessa Andrea alla luce dell'informativa ricevuta

☒ esprimo il consenso      ☐ NON esprimo il consenso      al trattamento dei miei dati personali.

☒ esprimo il consenso      ☐ NON esprimo il consenso      alla comunicazione dei miei dati personali a enti pubblici o a soggetti privati per le finalità indicate nell'informativa.

Firma



P.S. Il mancato consenso non consente allo Staff 50 17 92 Tecnico Amministrativo - Valutazioni ambientali di assolvere gli obblighi previsti dalla normativa ambientale e pertanto l'istanza verrà archiviata.