

Istanza per l'avvio della procedura di Valutazione di incidenza - screening

**Spettabile
Comunità Montana Alento Montestella
Via Roma, 1 - Palazzo Cagnano
84050 Laureana Cilento (Sa)
PEC: posta@pec.alento-montestella.sa.it**

cc

**Spettabile
Regione Campania
Ente Parco Nazionale del Cilento e Vallo di Diano
Via F. Palumbo, 18 - 84078
Vallo della Lucania (SA)
PEC: parco.cilentodianoealburni@pec.it**

cc

**Spett.le
Comune di Montecorice
Via Duca degli Abruzzi, 15
84060 – MONTECORICE (SA)
PEC: ilpp.montecorice@asmepec.it**

Il richiedente Open Fiber S.p.A., con sede Legale in Viale Certosa, 2 – 20155 Milano (MI) e con sede Operativa in Via Laurentina, 449 - Roma (RM), per la realizzazione di messa in opera di condotte per posa cavi fibra ottica da realizzarsi nel **Comune di Montecorice (SA)** ricadente all'interno dei confini delle zone:

- L Zona di Protezione Speciale (**ZPS**) “Costa tra Punta Tresino e le Ripe Rosse” -
TIPO: A - CODICE: **IT8050048**,
presenta,

ISTANZA

di screening di valutazione di incidenza ai sensi delle Linee Guida nazionali (GU 303/2019) e delle Linee Guida regionali (DGR 280/2021).

I siti Natura 2000 interessati dal presente screening sono i seguenti:

CODICE	DENOMINAZIONE	TIPO (pSIC, SIC, ZSC, ZPS)	SOGGETTO GESTORE (DGR 684/2019)
IT8050048	<i>Costa tra Punta Tresino e le Ripe Rosse</i>	ZPS	Ente Parco nazionale del Cilento e Vallo di Diano

Ai fini dell'avvio della procedura si allegano i seguenti documenti su supporto digitale (3 copie):

1. il format per lo screening (**NB. Allegato 1 alle Linee Guida ex DGR 280/2021 da trasmettersi sia in formato .pdf, opportunamente firmato e datato, che in formato .doc**)
2. documentazione tecnico-progettuale, comprensiva di allegati tecnici e cartografici a scala adeguata; (*tutti gli elaborati dovranno essere debitamente firmati e datati; la documentazione dovrà essere corredata dall'elenco puntuale, **debitamente sottoscritto e datato**, degli elaborati che la compongono da citarsi anche par. 3.1 del format per lo screening*);
3. un report fotografico a colori, dettagliato e comprensibile, dell'area interessata dall'intervento (solo per P/I/A);
4. idonea cartografia (IGM 1:25.000) in cui è evidenziata l'area oggetto di intervento;
5. l'elenco dei pareri necessari per l'autorizzazione, distinti in pareri da acquisire e pareri già acquisiti;
6. copia dei pareri già acquisiti;
7. copia degli atti conclusivi di eventuali precedenti procedure di valutazione di incidenza;
8. documentazione relativa al versamento degli oneri istruttori come prevista dalla DGR 686/2016;
9. dati territoriali georeferenziati (**Allegato 2 delle Linee Guida DGR 280/2021**);
10. Altro.....

Riferimenti per comunicazioni:

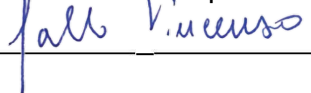
Nome e cognome: Pasquale Ciccarelli

Tel. +39 3403849427

Mail: pasquale.ciccarelli2@openfiber.it

Data 07/03/2023

Timbro e Firma del Proponente/Procedente

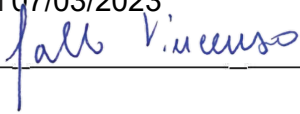


TRATTAMENTO DATI PERSONALI E PRIVACY

Io sottoscritto **Vincenzo Gallo** dichiaro di aver preso visione dell'INFORMATIVA PER IL TRATTAMENTO DEI DATI PERSONALI, ai sensi e per gli effetti degli artt. 13 e 14 del Regolamento (UE) 2016/679 (Regolamento Generale sulla Protezione dei Dati), delle disposizioni attuative di cui al D. Lgs. 30 giugno 2003, n. 196, come modificato ed integrato dal D. Lgs 10 agosto 2018, n. 101, e della DGR n. 466 del 17/07/2018, pubblicata sul portale <http://viavas.regione.campania.it/opencms/opencms/VIAVAS>, alla sezione Privacy.

Roma, il 07/03/2023,

Firma



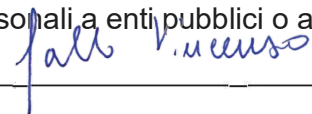
Io sottoscritto **Vincenzo Gallo** alla luce dell'informativa ricevuta

☒ esprimo il consenso ☐ NON esprimo il consenso al trattamento dei miei dati personali.

☒ esprimo il consenso ☐ NON esprimo il consenso alla comunicazione dei miei

dati personali a enti pubblici o a soggetti privati per le finalità indicate nell'informativa.

Firma



P.S. Il mancato consenso non consente allo Staff 50 17 92 Tecnico Amministrativo - Valutazioni ambientali di assolvere gli obblighi previsti dalla normativa ambientale e pertanto l'istanza verrà archiviata.

ALLEGATO A DICHIARAZIONE SOSTITUTIVA DI ATTO NOTORIO (Art. 47 e 38 del DPR 28 dicembre 2000, n.445)

Il Sottoscritto **Tonino Albanese** nato a Campochiaro (CB) il 02/01/1966, residente a Campochiaro (CB) in Via Carrera, n.5 , codice fiscale LBNTNN66A02B522V, iscritto all'ordine Dottori Agronomi e Dottori Forestali - Isernia Campobasso -n.269, consapevole delle sanzioni penali previste in caso di dichiarazioni non veritiere o di uso di atti falsi, come previsto dall'art. 76 del citato DPR 445/2000, "Testo unico delle disposizioni legislative e regolamentari in materia di documentazione amministrativa" sotto la propria responsabilità

DICHIARA

- || a seguito di incarico ricevuto da Open Fiber S.p.A, di aver redatto il format di screening relativo al P/P/P/I/A denominato "Realizzazione di messa in opera di condotte per posa cavi fibra ottica" e che sulla base della documentazione acquisita e delle proprie conoscenze tecniche e scientifiche maturate nell'ambito della propria attività, le informazioni e i dati contenuti nel format di screening di cui alla pratica indicata sono veritieri;

Luogo e data
Roma, il 07/03/2023

ALBANESE TONINO
2023.03.15 12:15:39
Dot. For. Tonino ALBANESE
ON=ALBANESE TONI
C=IT N. 269
O=CONAF
2.5.4.1=TON N. 269
DOTTORE FORESTALE
RSA/2048 bits
ALBANESE

Firma del professionista



NOTA BENE:

- || le copie dei documenti di identità dei dichiaranti sottoscrittori devono essere allegate alla documentazione come singoli file .pdf
- || La Documentazione in formato digitale (n°3CD) e cartaceo (n°1 copia) verrà consegnata successivamente all'invio della PEC.