

ALLEGATO 1

FORMAT DI SUPPORTO SCREENING DI V.INC.A per Piani/Programmi/Progetti/Interventi/Attività – PROPONENTE	
Oggetto P/P/P/I/A:	Taglio di esemplare arboreo di Cupressus macrocarpa nell'area di corte del condominio Residence Ripe Rosse
<p><input type="checkbox"/> Piano/Programma (definizione di cui all'art. 5, comma 1, lett e) del D.lgs. 152/06)</p> <p><input type="checkbox"/> Progetto/intervento (definizione di cui all'art. 5, comma 1, lett g) del D.lgs. 152/06)</p> <p>Il progetto/intervento, considerando anche il DM 52/2015, ricade nelle tipologie di cui agli Allegati II, IIbis, III e IV alla Parte Seconda del D.Lgs. 152/06 e s.m.i.*</p> <p><input type="checkbox"/> Si indicare quale tipologia:</p> <p><input checked="" type="checkbox"/> No</p> <p>Il progetto/intervento è finanziato con risorse pubbliche?</p> <p><input type="checkbox"/> Si indicare quali risorse:</p> <p><input checked="" type="checkbox"/> No</p> <p>Il progetto/intervento è un'opera pubblica?</p> <p><input type="checkbox"/> Si</p> <p><input checked="" type="checkbox"/> No</p> <p><input type="checkbox"/> Attività (qualsiasi attività umana non rientrante nella definizione di progetto/intervento che possa avere relazione o interferenza con l'ecosistema naturale)</p> <p>*considerare anche le Linee Guida https://va.minambiente.it/it-IT/Comunicazione/DettaglioDirezione/1846 e altre eventuali Linee Guida dello stesso progetto Creiamo PA https://creiamopa.minambiente.it/index.php</p>	

ALLEGATO 1

<p>Tipologia P/P/P/I/A:</p>	<div> <input type="checkbox"/> <i>Piani faunistici/piani ittici</i> <input type="checkbox"/> <i>Calendari venatori/ittici</i> <input type="checkbox"/> <i>Piani urbanistici/paesaggistici</i> <input type="checkbox"/> <i>Piani energetici/infrastrutturali</i> <input type="checkbox"/> <i>Altri piani o programmi.....</i> <input type="checkbox"/> <i>Ristrutturazione / manutenzione edifici DPR 380/2001</i> <input type="checkbox"/> <i>Realizzazione ex novo di strutture ed edifici</i> <input type="checkbox"/> <i>Manutenzione di opere civili ed infrastrutture esistenti</i> <input type="checkbox"/> <i>Manutenzione e sistemazione di fossi, canali, corsi d'acqua</i> <input type="checkbox"/> <i>Attività agricole</i> <input type="checkbox"/> <i>Attività forestali</i> <input type="checkbox"/> <i>Manifestazioni motoristiche, ciclistiche, gare cinofile, eventi sportivi, sagre e/o spettacoli pirotecnici, eventi/riprese cinematografiche e spot pubblicitari etc.</i> <input checked="" type="checkbox"/> <i>Altro (specificare)</i> <i>Taglio di un esemplare arboreo in zona residenziale</i> </div>					
<p>Proponente:</p>	<p>Giudici Antonio nato a Napoli il 28.10.1970 e ivi residente, in qualità di Amministratore del Condominio Residence Ripe Rosse in via Ripe Rosse, 42</p>					
<p>SEZIONE 1 - LOCALIZZAZIONE ED INQUADRAMENTO TERRITORIALE</p>						
<p>Regione: CAMPANIA Comune: Montecorice Prov.: SALERNO Località/Frazione: località Ripe Rosse Indirizzo: via Ripe Rosse 42</p>				<p><i>Contesto localizzativo</i></p> <div> <input type="checkbox"/> Centro urbano <input checked="" type="checkbox"/> Zona periurbana <input type="checkbox"/> Aree agricole <input type="checkbox"/> Aree industriali <input type="checkbox"/> Aree naturali <input type="checkbox"/> </div>		
<p>Particelle catastali: <i>(se utili e necessarie)</i></p>	<p>F. 20 p.la 491</p>					
<p>Coordinate geografiche: <i>(se utili e necessarie)</i></p>	<p>LAT.</p>	<p>40°13'12.56"N</p>				
<p>S.R.: WGS 84</p>	<p>LONG.</p>	<p>14°58'52.56"</p>				
<p>Nel caso di Piano o Programma, descrivere area di influenza e attuazione e tutte le altre informazioni pertinenti:</p>						

ALLEGATO 1

SEZIONE 2 – LOCALIZZAZIONE P/P/P/I/A IN RELAZIONE AI SITI NATURA 2000			
SITI NATURA 2000			
pSIC	cod.	IT _ _ _ _ _	denominazione
		IT _ _ _ _ _	
		IT _ _ _ _ _	
SIC	cod.	IT _ _ _ _ _	denominazione
		IT _ _ _ _ _	
		IT _ _ _ _ _	
ZSC	cod.	IT _ _ _ _ _	denominazione
		IT _ _ _ _ _	
		IT _ _ _ _ _	
ZPS	cod.	IT 8050048	"Costa tra Punta Tresino e le Ripe Rosse"
		IT _ _ _ _ _	
		IT _ _ _ _ _	
E' stata presa visione degli Obiettivi di Conservazione, delle Misure di Conservazione, e/o del Piano di Gestione del Sito/i Natura 2000 ? <input checked="" type="checkbox"/> Si <input type="checkbox"/> No			
Citare, gli atti consultati: Piano di Gestione della Zona di Protezione Speciale "Costa tra Punta Tresino e le Ripe Rosse" (IT8050048) e dei Siti di Interesse Comunitario "Monte Tresino e dintorni" (IT8050032), "Monte Licosa e dintorni" (IT8050026) e "Isola di Licosa" (IT8050017)			
2.1 - Il P/P/P/I/A interessa aree naturali protette nazionali o regionali? <input checked="" type="checkbox"/> Si <input type="checkbox"/> No		Aree Protette ai sensi della Legge 394/91: EUAP 003 Parco Nazionale del Cilento Vallo di Diano e Alburni Eventuale nulla osta/autorizzazione/parere rilasciato dell'Ente Gestore dell'Area Protetta (diverso dal Sentito e se disponibile e già rilasciato):	

2.2 - Per P/P/P/I/A esterni ai siti Natura 2000:

- Sito cod. IT _____ distanza dal sito: (_ metri)
- Sito cod. IT _____ distanza dal sito: (_ metri)
- Sito cod. IT _____ distanza dal sito: (_ metri)

Tra i siti Natura 2000 indicati e l'area interessata dal P/P/P/I/A, sono presenti elementi di discontinuità o barriere fisiche di origine naturale o antropica (es. diversi reticoli idrografici, centri abitati, infrastrutture ferroviarie o stradali, zone industriali, etc.)??

☐ Sì ☐ No

Descrivere:

SEZIONE 3 – DESCRIZIONE E DECODIFICA DEL P/P/P/I/A DA ASSOGGETTARE A SCREENING

RELAZIONE DESCRITTIVA DETTAGLIATA DEL P/P/P/I/A

(n.b.: nel caso fare direttamente riferimento agli elaborati e la documentazione presentati dal proponente)

Il soggetto arboreo di conifera si trova ubicato in un'area a verde di pertinenza del condominio in Località Ripe Rosse di Montecorice (Sa). L'aiuola di radicazione dell'albero risulta delimitata in parte da un cordolo e risulta permeabile. Il fusto risulta ubicato in prossimità di un fabbricato e si presenta inclinato di circa 10°, per tali alterazioni morfologiche l'esemplare arboreo di conifera è stato quindi sottoposto ad approfondimenti strumentali: resistografico e tomografico. I sondaggi strumentali hanno evidenziato estese alterazioni del legno interno in zona centrale del fusto e del colletto. In base alle evidenze dei saggi strumentali effettuati, soprattutto tomografici, la degradazione del legno interno, in fase avanzata, ha un andamento acropeto avendo avuto origine anni or sono a livello di apparato radicale profondo; in considerazione quindi delle evidenti anomalie morfologiche e strumentali rilevate il soggetto arboreo risulta ascritto alla Classe D di Propensione al Cedimento (Estrema) della graduatoria S.I.A. (Società Italiana di Arboricoltura), pertanto non risulta più compatibile con una sicura fruizione del sito e dovrà essere pertanto abbattuto.

Rapporto tra legno sano e raggio (T/R): **insufficiente.**

Rapporto tra altezza e diametro (H/D): (13) **sufficiente.**

Propensione al cedimento C: **Estrema;**

Classe di propensione al cedimento -graduatoria S.I.A. (Società Italiana di Arboricoltura): **C**

ALLEGATO 1

SCHEDA ALBERO

N° pianta	5	
Specie vegetale	<i>Cupressus macrocarpa</i>	
Classe propens. cedim.	D	
Data analisi	16/09/2022	
Sito d'intervento	Montecorice (SA) Loc. Ripe Rosse	
Tipo di impianto	Isolata	
Area di radicazione	Aluola permeabile	
Diametro a 130 cm	139 cm	
Classe altezza	18 m	
Larghezza chioma - classe	5-10 m	
Altezza 1° palco	12 m	
Posizione	Intermedio	
Rapporto altezza/diametro (H/D)	13	
Vigore	Scarso	
Fase morfofisiologica	Maturo (8)	

ANALISI VISIVA: indicazione dei difetti strutturali dell'albero se rilevati

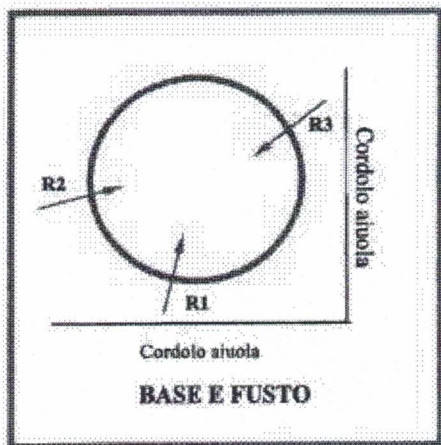
Colletto	Allargato, contrafforti, cordoni di reazione;
Fusto	Inclinato lieve, rosure, colonne cambiali;
Chioma	Asimmetrica, ridotta;
Branche	Rosure, capitozzate, monconi, secche;
Rami	Affastellati, secco rilevante.

ANALISI STRUMENTALE: valori rilevati in campo; Resi IML PD400 (Rn e Fn) – Alla base (R) e al fusto (F)

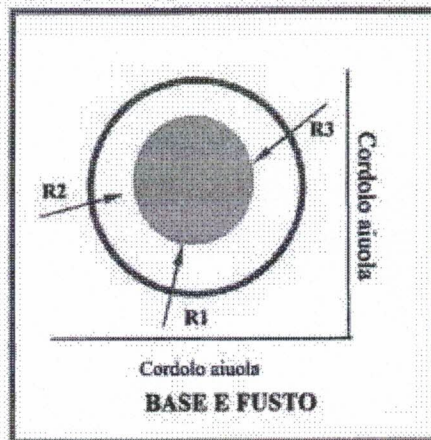
	R1	R2	R3
<i>h da terra - cm</i>	5	5	5
<i>n° file</i>	38	40	41
<i>diametro - cm</i>	143	143	143
<i>punto di analisi*</i>	C/R	C/R	C/R
<i>velocità di avanzamento ago</i>	3	3	3
<i>angolo di misurazione</i>	-32	-20	-31

*C colletto, C/R colletto verso radici, R radici, F fusto, B branca

INDICAZIONE DEI SONDAGGI ESEGUITI



RAPPRESENTAZIONE INDICATIVA DELLE ANOMALIE STRUMENTALI RILEVATE



3.1 - Documentazione: allegati tecnici e cartografici a scala adeguata

(barrare solo i documenti allegati alla proposta)

- ☒ File vettoriali/shape della localizzazione dell'P/P/P/I/A
- ☐ Carta zonizzazione di Piano/Programma
- ☐ Relazione di Piano/Programma
- ☐ Planimetria di progetto e delle eventuali aree di cantiere
- ☒ Ortofoto con localizzazione delle aree di P/I/A e eventuali aree di cantiere
- ☒ Documentazione fotografica *ante operam*

- ☐ Eventuali studi ambientali disponibili

- ☒ Altri elaborati tecnici:
Inquadramento territoriale

- ☐ Altri elaborati tecnici:

.....
.

- ☐ Altri elaborati tecnici:

.....
.

- ☐ Altro:

.....
.

- ☐ Altro:

.....
.

SEZIONE 4 - DECODIFICA DEL PIANO/PROGETTO/INTERVENTO/ATTIVITA'

(compilare solo parti pertinenti)

E' prevista trasformazione di
uso del suolo?

☐ SI

☒ NO

☐ PERMANENTE

☐ TEMPORANEA

Se, Si, cosa è previsto:

.....

ALLEGATO 1

.....			
Sono previste movimenti terra/sbancamenti/scavi?	<input type="checkbox"/> SI <input checked="" type="checkbox"/> NO	Verranno livellate od effettuati interventi di spietramento su superfici naturali?	<input type="checkbox"/> SI <input checked="" type="checkbox"/> NO
Se, Si , cosa è previsto: Lo scavo previsto sarà limitato solo alla fondazione per la ricostruzione dell'immobile.....		Se, Si , cosa è previsto:	
Sono previste aree di cantiere e/o aree di stoccaggio materiali/terreno asportato/etc.? <input type="checkbox"/> SI <input checked="" type="checkbox"/> NO		Se, Si , cosa è previsto:	
E' necessaria l'apertura o la sistemazione di piste di accesso all'area?	<input type="checkbox"/> SI <input checked="" type="checkbox"/> NO	Le piste verranno ripristinate a fine dei lavori/attività?	<input type="checkbox"/> SI <input type="checkbox"/> NO
Se, Si , cosa è previsto:		Se, Si , cosa è previsto:	
E' previsto l'impiego di tecniche di ingegneria naturalistica e/o la realizzazione di interventi finalizzati al miglioramento ambientale? <input type="checkbox"/> SI <input checked="" type="checkbox"/> NO		Se, Si , descrivere: I miglioramenti ambientali previsti riguardano l'efficienza energetica del fabbricato	
Specie vegetali	E' previsto il taglio/esbosco/rimozione di specie vegetali? <input checked="" type="checkbox"/> SI <input type="checkbox"/> NO	Se, Si , descrivere: Taglio di Cupressus macrocarpa	

ALLEGATO 1

<p>La proposta è conforme alla normativa nazionale e/o regionale riguardante le specie vegetali alloctone e le attività di controllo delle stesse (es. eradicazione)?</p> <p><input checked="" type="checkbox"/> SI</p> <p><input type="checkbox"/> NO</p>	<p>Sono previsti interventi di piantumazione/rinverdimento/messa a dimora di specie vegetali?</p> <p><input checked="" type="checkbox"/> SI</p> <p><input type="checkbox"/> NO</p> <p>Se, Si, cosa è previsto: Sostituzione di esemplare dello stesso tipo o comunque tipico del luogo.</p> <p>Indicare le specie interessate: Cupressus macrocarpa</p>		
<p>Specie animali</p>	<p>La proposta è conforme alla normativa nazionale e/o regionale riguardante le specie animali alloctone e la loro attività di gestione?</p> <p><input checked="" type="checkbox"/> SI</p> <p><input type="checkbox"/> NO</p>	<p>Sono previsti interventi di controllo/immissione/ripopolamento/allevamento di specie animali o attività di pesca sportiva?</p> <p><input type="checkbox"/> SI</p> <p><input checked="" type="checkbox"/> NO</p> <p>Se, Si, cosa è previsto:</p> <p>.....</p> <p>.....</p> <p>.....</p> <p>Indicare le specie interessate:</p>	
<p>Mezzi meccanici</p>	<p>Mezzi di cantiere o mezzi necessari per lo svolgimento dell'intervento</p>	<ul style="list-style-type: none"> ➤ Pale meccaniche, escavatrici, o altri mezzi per il movimento terra: ➤ Mezzi pesanti (Camion, dumper, autogru, gru, betoniere, asphaltatori, rulli compressori): ➤ Mezzi aerei o imbarcazioni (elicotteri, aerei, barche, chiatte, draghe, pontoni): 	<p>.....</p> <p>.....</p> <p>Camion</p> <p>.....</p> <p>.....</p>
<p>Fonti di inquinamento e produzione di rifiuti</p>	<p>La proposta prevede la presenza di fonti di inquinamento (luminoso, chimico, sonoro, acquatico, etc.) o produzione di rifiuti?</p> <p><input type="checkbox"/> SI</p> <p><input checked="" type="checkbox"/> NO</p>	<p>La proposta è conforme alla normativa nazionale e/o regionali di settore?</p> <p><input type="checkbox"/> SI <input type="checkbox"/> NO</p> <p>Descrivere:</p> <p>.....</p> <p>.....</p> <p>.....</p>	

ALLEGATO 1


Interventi edilizi	<input type="checkbox"/> Permesso a costruire <input type="checkbox"/> Permesso a costruire in sanatoria <input type="checkbox"/> Condono <input type="checkbox"/> DIA/SCIA <input type="checkbox"/> Altro	Estremi provvedimento o altre informazioni utili:	
Per interventi edilizi su strutture preesistenti Riportare il titolo edilizio in forza al quale è stato realizzato l'immobile e/o struttura oggetto di intervento			
Manifestazioni	➤ Numero presunto di partecipanti: ➤ Numero presunto di veicoli coinvolti nell'evento (moto, auto, biciclette, etc.): ➤ Numero presunto di mezzi di supporto (ambulanze, vigili del fuoco, forze dell'ordine, mezzi aerei o navali): ➤ Numero presunto di gruppi elettrogeni e/o bagni chimici:		
Per manifestazioni, gara, motoristiche, eventi sportivi, spettacoli pirotecnici, sagre, etc.			
Attività ripetute		Descrivere:	
L'attività/intervento si ripete annualmente/periodicamente alle stesse condizioni? <input type="checkbox"/> Sì <input checked="" type="checkbox"/> No La medesima tipologia di proposta ha già ottenuto in passato parere positivo di V.Inc.A? <input type="checkbox"/> Sì <input checked="" type="checkbox"/> No Se, Sì, allegare e citare precedente parere in "Note".		Possibili varianti - modifiche: Note: 	
SEZIONE 5 - CRONOPROGRAMMA AZIONI PREVISTE PER IL P/P/P/I/A			
Descrivere: Intervento senza opere edili	Legenda: <input type="checkbox"/> 1 Taglio della pianta <input type="checkbox"/> 2..... <input type="checkbox"/> 3.....		

ALLEGATO 1

	<input type="checkbox"/> 4..... <input type="checkbox"/> 5..... <input type="checkbox"/> 6..... <input type="checkbox"/> 7..... <input type="checkbox"/> 8.....
--	-----------------------------------------------------------------------------------------------------------------------------------------------------------------------------

Anno: 2023	Gennaio	Febbraio	Marzo	Aprile	Maggio	Giugno	Luglio	Agosto	Settembre	Ottobre	Novembre	Dicembre
1° sett.												
2° sett.												
3° sett.												
4° sett.							x					

Anno: 2024	Gennaio	Febbraio	Marzo	Aprile	Maggio	Giugno	Luglio	Agosto	Settembre	Ottobre	Novembre	Dicembre
1° sett.												
2° sett.												
3° sett.												
4° sett.												

Ditta/Società	Proponente/ Professionista incaricato	Firma e Timbro	Luogo e data
Sig. Giudici Antonio Amministratore Condominio Residence Ripe CONDOMINIO RESIDENCE RIPE ROSSE S. Nicola a Mare - Montecorice (Sa) Codice Fiscale: 90005710653	Luciano Morinelli Dott. Agronomo		Casal Velino, 16.05.2023

(compilare solo le parti necessarie in relazione alla tipologia della proposta)